

編號:0001

墓碑標示:不詳

現況:已遷葬，僅剩墓座。

埋葬時間:不詳

經緯度:23.521156,120.465978

地籍圖標示位置 →



圖一



圖二



圖三



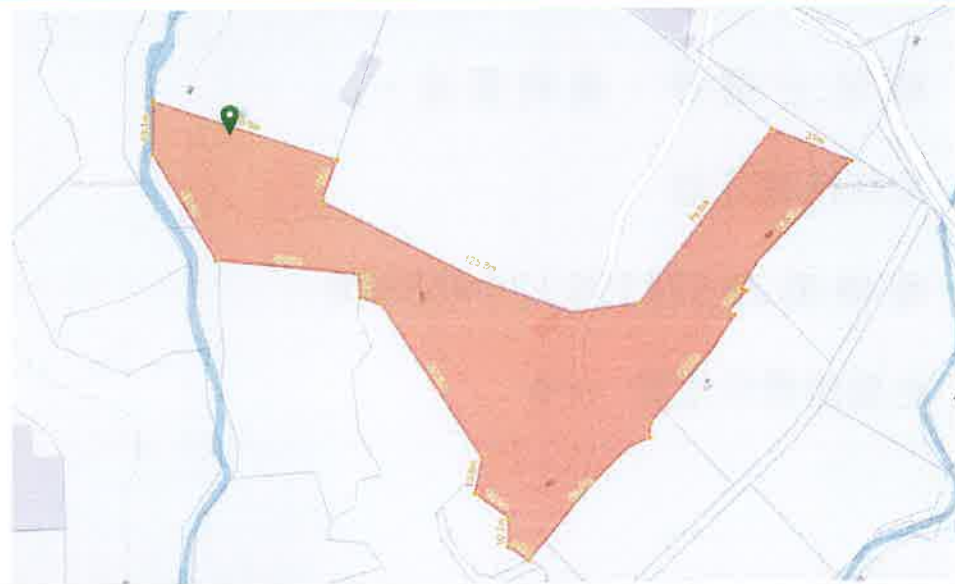
編號:0002 墓碑標示:隴西 顯祖考李公諱盆、顯祖妣李門葉氏赤 二位之佳城

現況:尚未遷葬

埋葬時間:民國七六丁卯年花月吉旦

經緯度:23.521375,120.465711

地籍圖標示位置 →



圖一



圖二



編號:0003 墓碑標示:皇清 顯考祖謚侃信廣公

現況:尚未遷葬

埋葬時間:不詳

經緯度: 23.521031,120.465777

地籍圖標示位置 →



圖一



圖二



編號:0004 墓碑標示:不詳

現況:已遷葬，僅剩墓座。

埋葬時間:不詳

經緯度:23.520777,120.466322

地籍圖標示位置 →



圖一



圖二



編號:0005 墓碑標示:繞邑 顯考諱客詹公

現況:尚未遷葬

埋葬時間:不詳

經緯度:23.520606,120.466606

地籍圖標示位置 →



圖一



圖二



編號:0006 墓碑標示:靖邑 顯考諱清堉林公二位、顯妣諱賀娘林媽陳氏

現況:尚未遷葬

埋葬時間:甲寅年霞月

經緯度:23.520568,120.466666

地籍圖標示位置 →



圖一



圖二



圖三



編號:0007

墓碑標示:不詳

現況:尚未遷葬

埋葬時間:不詳

經緯度:23.520341,120.466688

地籍圖標示位置 →



圖一



圖二

圖三

編號:0008 墓碑標示:1.龍溪 顯考進現林公、顯妣李鍊林媽之墓
2.龍溪 祖考公林公之墓

現況:尚未遷葬

埋葬時間:甲寅年梅月

經緯度:23.520146,120.466673

地籍圖標示位置 →



圖一



圖二



圖三



編號:0009 墓碑標示:饒邑 顯妣富娘賴媽、顯考發生賴公、附葬男贅番

現況:尚未遷葬

埋葬時間:昭和八年


經緯度:23.520107,120.466717

地籍圖標示位置 →



圖一

圖二



編號:0010 墓碑標示:不詳

現況:已遷葬，僅剩墓座。

埋葬時間:不詳

經緯度:23.520146,120.466749

地籍圖標示位置 →



圖一



圖二

圖三

編號:0011 墓碑標示:不詳

現況:尚未遷葬

埋葬時間:不詳

經緯度:23.520173,120.466801

地籍圖標示位置 →



圖一



圖二

圖三

編號:0012 墓碑標示:詔邑 林媽市娘李氏

現況:尚未遷葬

埋葬時間:昭和癸酉

經緯度:23.520129,120.46686

地籍圖標示位置 →



圖一



圖二

圖三

編號:0013 墓碑標示:龍邑 顯祖妣謚緣娘郭媽江氏坟墓

現況:尚未遷葬

埋葬時間:清朝光緒十三年花月

經緯度:23.520231,120.466884

地籍圖標示位置 →



圖一



圖二



圖三

編號:0014 墓碑標示:靖邑 祖妣彭媽郭氏墓

現況:尚未遷葬

埋葬時間:丙辰九月重

經緯度:23.520872,120.467298

地籍圖標示位置 →



圖一



圖二



圖三

編號:0015 墓碑標示:皇清 顯考諱機歐公、顯妣歐媽涂氏

現況:尚未遷葬

埋葬時間:清朝光緒二年梅月

經緯度:23.520509,120.467083

地籍圖標示位置 →



圖一



圖二



圖三

編號:0016 墓碑標示:不詳

現況:尚未遷葬

埋葬時間:不詳

經緯度:23.520508,120.467043

地籍圖標示位置 →



圖一



圖二

圖三

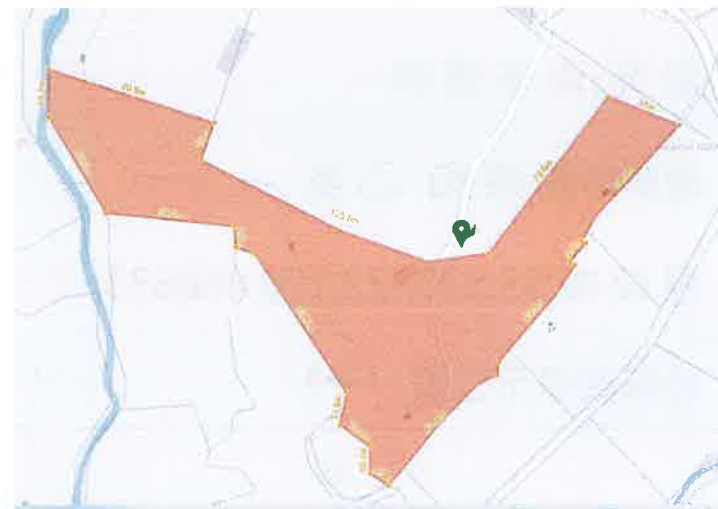
編號:0017 墓碑標示:不詳

現況:尚未遷葬

埋葬時間:不詳

經緯度:23.520838,120.467076

地籍圖標示位置 →



圖一



圖二



圖三



編號:0018

墓碑姓名:饒邑 顯考孟艮賴公 顯妣王娘魏氏

現況:尚未遷葬


埋葬時間:昭和 乙亥

經緯度:23.520222,120.466633

地籍圖標示位置 →



圖一



圖二



圖三