

# 地籍圖謄本

水上電謄字第072866號

土地坐落：嘉義縣鹿草鄉馬稠後段豐稠小段144,144-1,144-2,144-3,144-4,156,157,158,158-1地號共9筆

本謄本與地籍圖所載相符（實地界址以複丈鑑界結果為準）

北 資料管轄機關：嘉義縣水上地政事務所

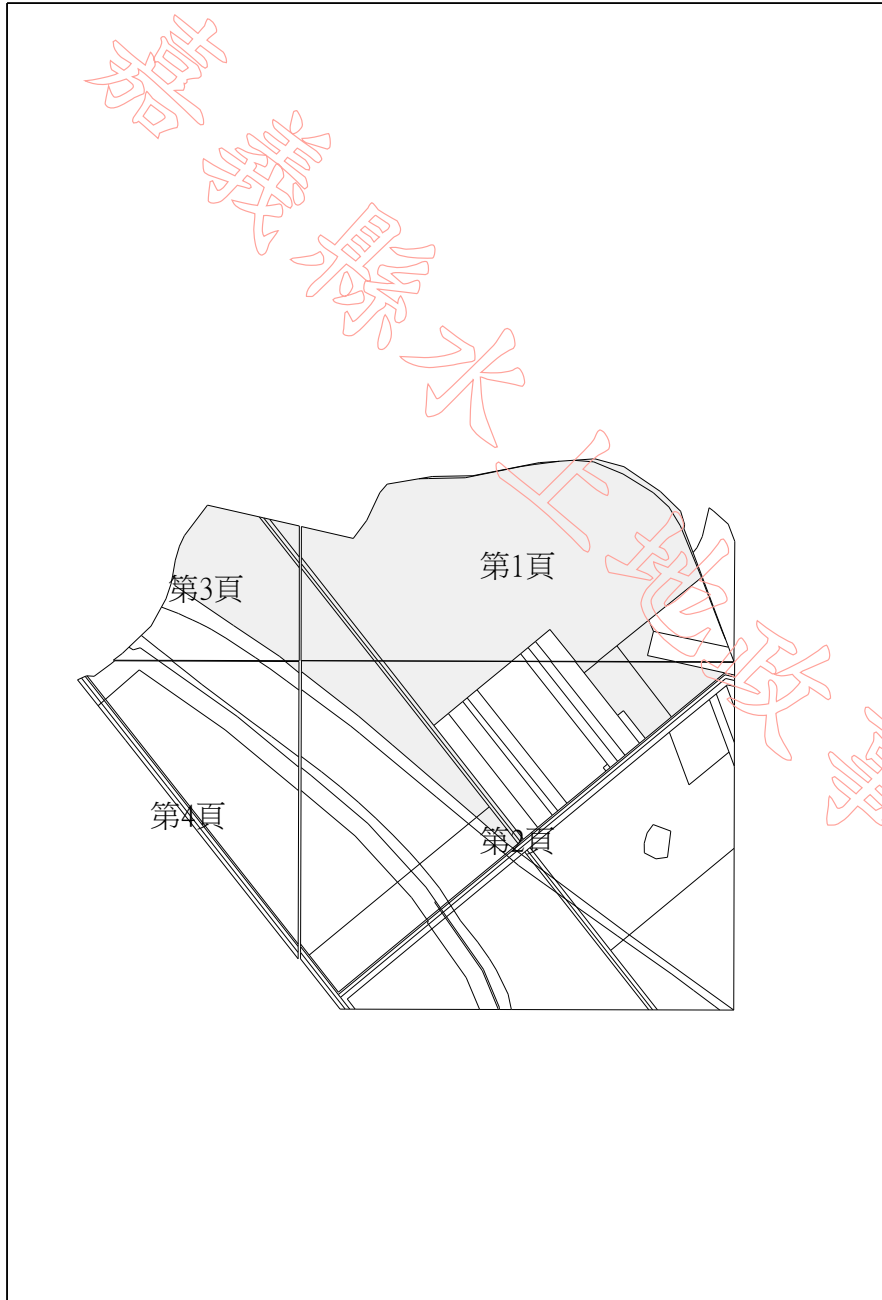
本謄本核發機關：嘉義縣水上地政事務所

主任：蔡瓊華

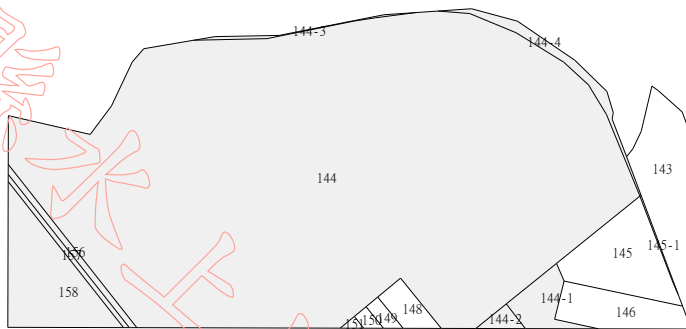
中華民國 111年09月05日14時42分



地籍圖謄本如附件共4頁，接續圖如下：



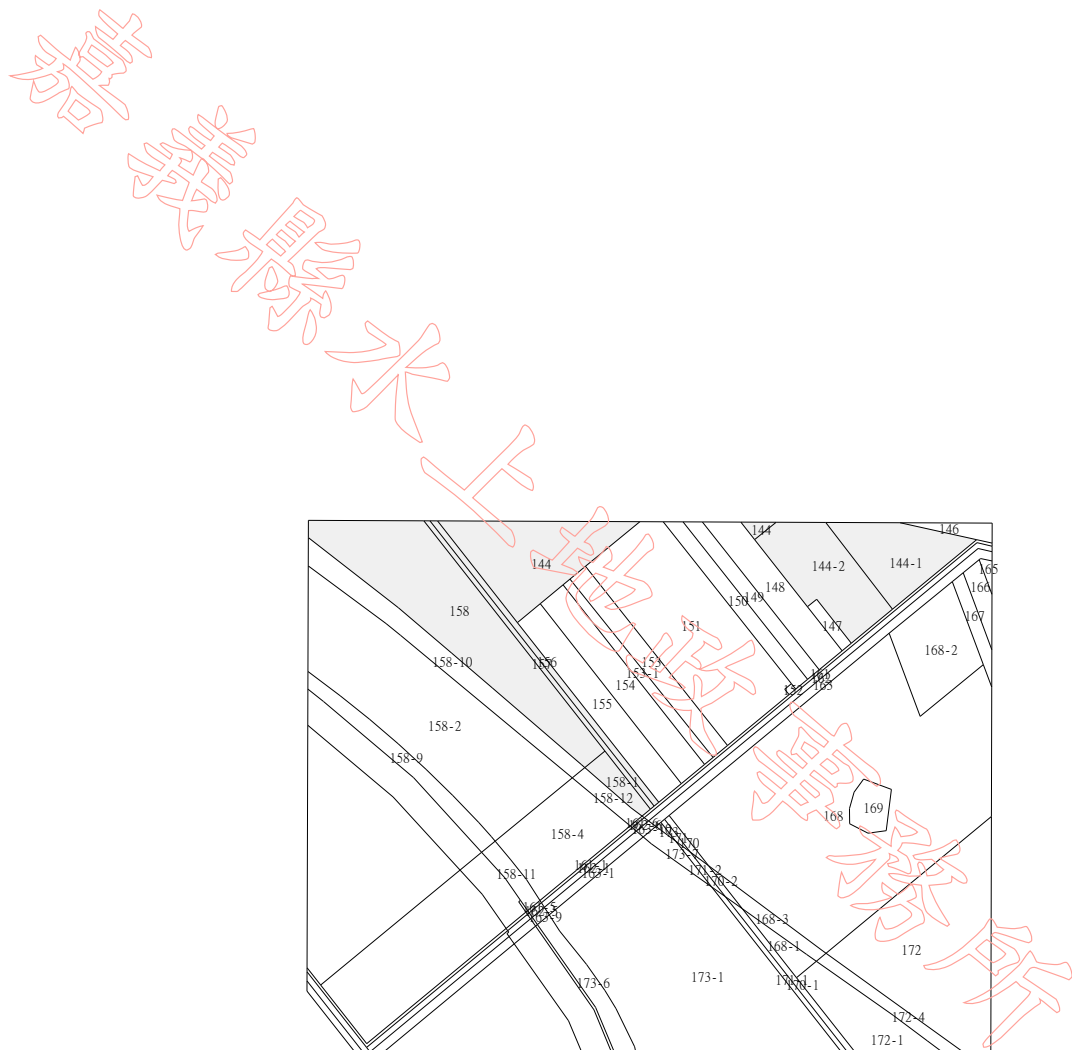
嘉義縣地政事務所



比例尺：1/5000

原比例尺：1/1200



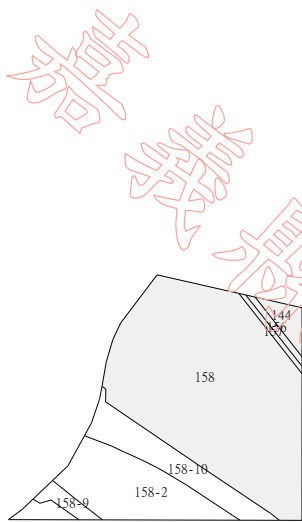


比例尺：1/5000

原比例尺：1/1200

67

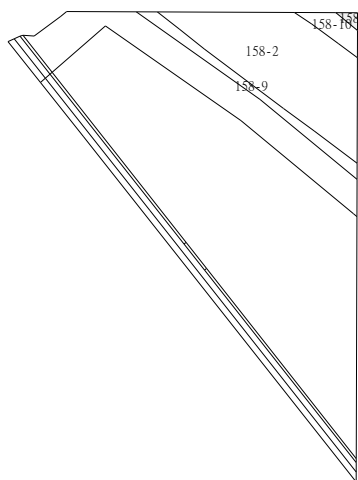
03



嘉義縣水上地政事務所



臺南市地政事務所



臺南市地政事務所  
04